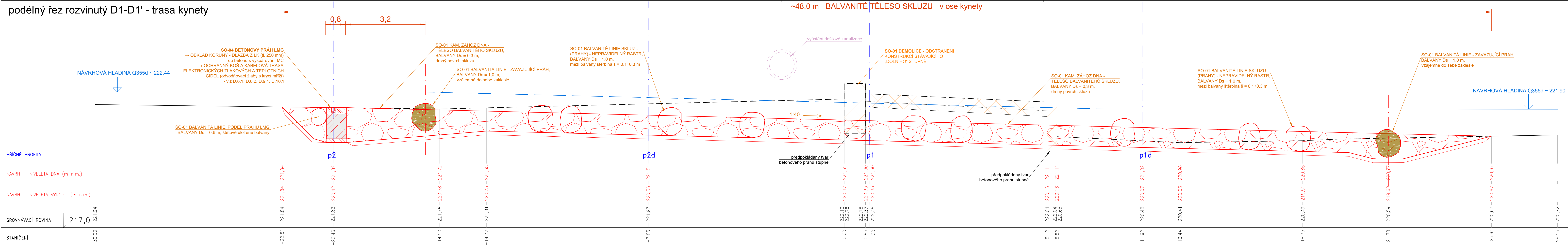
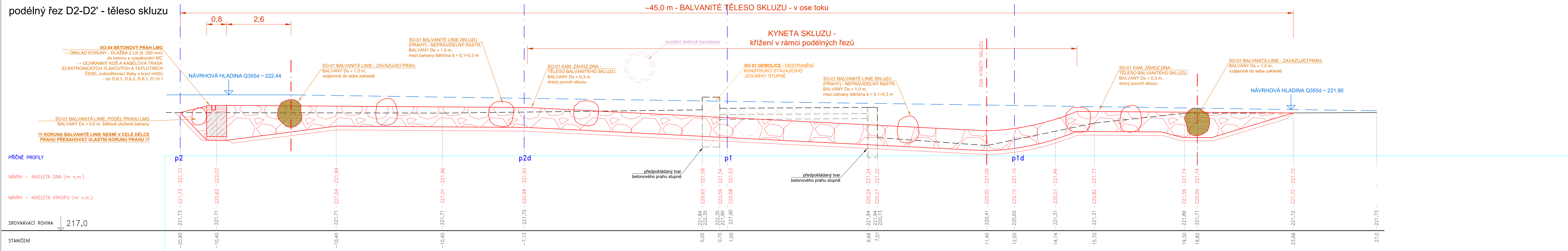


podélný řez rozvinutý D1-D1' - trasa kynety




podélný řez D2-D2' - těleso skluzu



**SEZNAM STAVEBNÍCH OBJEKTŮ:**  
SO-01 Revitalizace dolního stupně  
SO-04 Limnigraf

Katastrální území - Beroun [602868]

HLAVNÍ INŽENÝR PROJEKTU Ing. David BŮŽEK		PROJEKTANT Ing. Martin DRAHOŇOVSKÝ		VYPRACOVAL Ing. Martin DRAHOŇOVSKÝ		 <b>ENVISYSTEM</b> U Níkolajky 15, Praha 5 Tel. 2 51 56 60 62, 2 51 56 60 63 e-mail: vis@vis-system.cz	
INVESTOR STAVBA		POVODÍ VLTAVY, státní podnik					
<div style="text-align: center;"> <b>Litavka, ř.km 2,5 - 3,0, revitalizace koryta toku</b> </div>							
OBSAH		SPEC.		stavění			
		STUPEŇ		DPS			
		FORMÁT		14 A4			
		DATUM		3/2022			
		ZAK.ČÍSLO					
PODÉLNÝ PROFIL - DOLNÍ STUPEŇ				MÉRITKO 1 : 50		ČÍS. VYKR. <b>D.4.2</b>	